

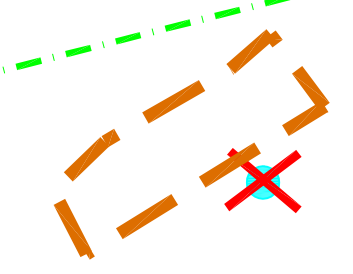


# ÚPN-O SLATINA

## ZMENY A DOPLNKY Č.1/2017



LEGENDA:  
STAV    NÁVRH

- VODNÝ TOK/JAZIERKO - NÁVRH PŔVODNÝ ÚPN
- BEZPEČNOSTNÉ PÁSMO TRANZITNÉHO PLYNOVODU
- ZRUŠENIE LOKALITY/PRVKU/LINIOVÝCH STAVIEB
- SUCHÝ POLDER
- VYPROJEKTOVANÁ VODNÁ PLOCHA r.10/2016
- ROZVOJOVÉ LOKALITY ZMIEN A DOPLNKOV 1/2017



BEZPEČNOSTNÉ PÁSMO TRANZITNÉHO PLYNOVODU 300M

RUŠI SA

OCHRANNÉ PÁSMO TRANZITNÉHO PLYNOVODU 50M

Lokalita M pre rozvoj rekreačno-sportových aktivít v obci.  
Pre využívanie na rekreačné účely miestneho významu.

<b>ÚPN-O SLATINA</b> ZMENY A DOPLNKY Č.1/2017		<b>ČISTOPIS</b> <b>K2-ART</b> <small>Št. F. 02</small> <small>084 14 000 00 000</small> <small>mob. 0905 776 761</small> <small>www.k2art.com</small> 
OBSTARÁVATEL: OBEC SLATINA SPRACOVATEL: ING. ARCH. R. KOČAJDA ING. ARCH. M. KOČAJDOVÁ ING. L. ŔURAČKOVÁ	KRAJ: NITRANSKÝ    FORMÁT: 6 A4 OKRES: LEVICE    STUPEŇ: PD MIERKA: 1:2880    DÁTUM: 10/2019	<b>7*</b>
NÁZOV VÝKRESU : VODNÉ HOSPODÁRSTVO		